

# DONAU RADWEG 3.0 und darüber hinaus

## Aktuelle Projekte und Zukunftsperspektiven



# Projekte am Donauradweg

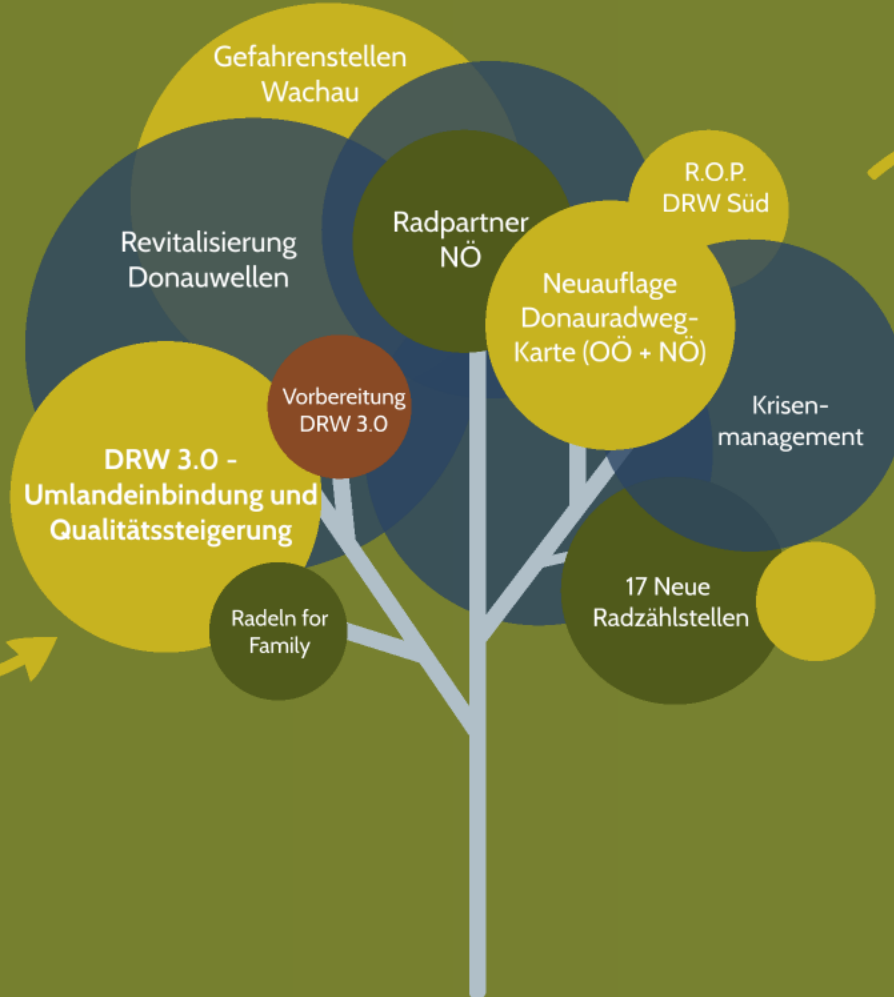
Der Donauradweg ist seit den 1980er Jahren in Niederösterreich nicht nur ein Radweg, sondern ein touristisches Leitprodukt, das seit Jahrzehnten gepflegt, ausgebaut und europaweit beworben wird – mit großem Erfolg und nachhaltiger Wirkung für die Region.

**Donauradweg**  
EuroVelo6: Atlantik - Schwarzes Meer

- 9 LEADER-Regionen
- 58 Gemeinden
- 400 km Radweg
- 7 Destinationen

*Am Donauradweg verbunden – gemeinsam weiterkommen.*

ÜBERREGIONAL & INTERNATIONAL



## Abgeschlossene Projekte

Abgeschlossene Projekte	Datum	Informationen
Neuaufgabe DRW-Karte (OÖ+NÖ)	06.2024	Online unter <a href="http://www.donau.at">www.donau.at</a>
Neue Radzählstellen	06.2024	11 Standorte errichtet
Radeln 4 Family	10.2024	Online unter <a href="http://www.donau.at">www.donau.at</a>
Krisenmanagement	2021	Feldkurz Aggloren, Hochwasser
Umsetzungsvorbereitung DRW 3.0	06.2024	Karte fertig erstellt

## Laufende Projekte

Laufende / zukünftige Projekte	Zeitraum	Information
Radpartner NÖ	2024 bis	Online unter <a href="http://www.donau.at">www.donau.at</a>
R.O.P. DRW Süd	06.2024 bis	Planung, 67 km, 100 km und 150 km
Gefahrenstellen Wachau	06.2024 bis	Maßnahmen zur Verbesserung der Verkehrssicherheit des Donauradwegs
Revitalisierung Donauwellen	06.2024 bis	Maßnahmen zur Verbesserung der Verkehrssicherheit des Donauradwegs
Modellierung Radpläne	2024	Maßnahmen zur Verbesserung der Verkehrssicherheit des Donauradwegs
DRW 3.0: Umlandeinbindung und Qualitätssteigerung	2024 bis	Planung und Aufbau des Donauradwegs, 400 km, 100 km und 150 km



Der Donauradweg ist seit den 1980er Jahren in Niederösterreich nicht nur ein Radweg, sondern ein touristisches Leitprodukt, das seit Jahrzehnten gepflegt, ausgebaut und europaweit beworben wird – mit großem Erfolg und nachhaltiger Wirkung für die Region.

## Donauradweg

EuroVelo6: Atlantik - Schwarzes Meer

- 9 LEADER-Regionen
- 58 Gemeinden
- 400 km Radweg
- 7 Destinationen



ÜBERREGIONAL & INTERNATIONAL




*Am Donauradweg  
verbunden –  
gemeinsam  
weiterkommen.*





# Abgeschlossene Projekte

	Datum	Informationen
Neuaufgabe DRW-Karte (OÖ+NÖ)	06-11/2024	Online unter <a href="http://www.donau.com">www.donau.com</a>
Neue Radzählstellen	09/24-05/25	11 Standorte erneuert
Radeln 4 Family	08-10/2024	Online unter <a href="http://www.donau.com">www.donau.com</a>
Krisenmanagement	2024	Felssturz Aggstein, Hochwasser
Umsetzungsvorbereitung DRW 3.0	06/24-06/25	Konzepte erarbeitet





## Laufende / zukünftige Projekte

Eigen-  
mittel

Eigen-  
mittel

Eigen-  
mittel

Eigen-  
mittel

**Radpartner NÖ**

**R.O.P. DRW Süd**

**Gefahrenstellen Wachau**

**Revitalisierung  
Donauwelle**

**Modernisierung  
Rastplätze**

**DRW 3.0 -  
Umlandeinbindung und  
Qualitätssteigerung**

## Zeitraum

11/24-lfd.

Vorbereitungen  
laufen

Vorbereitungen  
laufen

11/24-05/26

2026

2026-2028

## Information

Online unter [www.donau.com](http://www.donau.com)

Kontakt: DI Paul Wutzl  
[paul.wutzl@noel.gv.at](mailto:paul.wutzl@noel.gv.at)

Maßnahmen zur Verbesserung der  
Verkehrssicherheit an 6 Stellen

Neufolierung in Kooperation mit  
Kunst im öffentlichen Raum NÖ

ARGE-Projekt, bauliche  
Verbesserungen der Rastplätze

Physisches und digitales  
Orientierungssystem, Marketing- und  
Kommunikationsmaßnahmen

**RAD  
PARTNER**



# Donauradweg 3.0 - Umsetzung Umlandeinbindung und Qualitätssteigerung

LEADER-Förderprojekt 2026-2028

## Kurzbeschreibung

Projekträger:  
Donau NÖ, 10 LEADER-Regionen, ca. 100 Gemeinden

Projeklaufzeit: 2026-2028

Gesamtkosten/Finanzierung: ca. 750.000€, 65% Fördersatz,  
35% Eigenmittel (Gemeinden/Donau NÖ)

Ziel: Einbindung des Umlandes, Modernisierung des  
Leitsystems, sowie Qualitätssteigerung der Nutzererfahrung

Effekte:

- verbesserte **Orientierung**
- Stärkung **Regionalwirtschaft**
- **Imagegewinn** & Wiedererkennung
- Nachhaltige **Gästelenkung**

Maßnahmen:

- Dachmarke "Donauradweg"
- Erlebnislandkarte
- Landmarks/Säulen
- Neue Infotafeln
- Booklet
- Kommunikation und Marketing

Details im: Stakeholder-Handbuch!

- Nachhaltige  
Mobilität
- Regionale  
Wertschöpfung
- Service
- Vernetzung



Region	Thema
Kamptal	Wein & Sekt
Klosterneuburg	Kultur
Kremstal	Wein
Marchfeld	Schlösser
Moststrasse	Mostbier
Nationalpark Donauen	Nationalpark
Nibelungengau	Schätze des Nibelungengaus
Römerland Carnuntum	Römer
Traisental	Wein
Tullner Donauraum	Garten
Wachau	UNESCO Welterbe
Wagram	Wein
Weinviertel	Kellergasse

## Finanzierung 2026-2028

1) Ausgangspunkt: Bewertung der Infrastruktur entlang der Wege.

2) Faktoren zur Berechnung der Eigenmittel pro Gemeinde:

- touristische Infrastruktur am Donauradweg - Gewichtung 50%
- Kilometer am Donauradweg - Gewichtung 30%
- touristische Infrastruktur an der Donaurunde - Gewichtung 20%

3) Diese Faktoren wurden zusätzlich noch nach Einwohnerzahl gewichtet.

4) Ergebnis: Staffelbeiträge für 99 Gemeinden.

Staffelung  
statt  
1.800€ pro  
Gemeinde!

Gemeinde	LEADER-Region	Einwohner	Infrastruktur		Kulturelle Dimension		Sportliche Dimension		Gewichtung	Gewichteter Wert	Staffelbeitrag jährlich	Anzahl von GEMEINDE
			Infrastruktur	Kilometer	Infrastruktur	Infrastruktur	Infrastruktur	Infrastruktur				
...	...	...	...	...	...	...	...	...	...	...	...	
<b>Gesamtergebnis</b>												<b>99</b>

Touristische Infrastruktur Gewichtung			
	Entf. DRW	Entf. Runde	Gewichtung
Unterkunft	1	0,3	0,5
Gastronomie	0,8	0,1	1
Ausflugziel	0,5	0,1	0,5

## Projekt- maßnahmen

### Signet

- Dachmarke für  
Wiedererkennung
- Orientierung
- Einheitliche Kommunikation

### Erlebnis- landkarte

- physisch + digital
- zeigt: Radwege, Infrastruktur,  
Erlebnis & Kultur, Regionale  
Orientierung

### Infotafeln

- an Rastplätzen
- Detail-Kartenausschnitt,  
Regionale Highlights,  
Infrastruktur & Service

### Landmarks / Säulen

- Große Säulen: Wechsel in  
neuen Erlebnisraum
- Kleine Säulen:  
Donaurunden inkl. Ziele

### Booklet

- hochwertiges Booklet  
fasst Informationen  
zusammen
- digital und physisch

### Marketing

- Imagekampagne
- Fotoshootings
- Inserate
- Social Media + Print



An Region  
angepasst!



## Gemeinden nach LEADER-Regionen



# Kurzbeschreibung

Projekträger:  
Donau NÖ, 10 LEADER-Regionen, ca. 100 Gemeinden

Projektlaufzeit: **2026-2028**

Gesamtkosten/Finanzierung: ca. **750.000€**, **65% Fördersatz**,  
**35% Eigenmittel** (Gemeinden/Donau NÖ)

**Ziel: Einbindung des Umlandes, Modernisierung des  
Leitsystems, sowie Qualitätssteigerung der Nutzererfahrung**

Effekte:

- verbesserte **Orientierung**
- Stärkung **Regionalwirtschaft**
- **Imagegewinn** & Wiedererkennung
- Nachhaltige **Gästelenkung**

Maßnahmen:

- Dachmarke "Donauradweg"
- Erlebnislandkarte
- Landmarks/Säulen
- Neue Infotafeln
- Booklet
- Kommunikation und Marketing

**Details im: Stakeholder-Handbuch!**

- Nachhaltige  
Mobilität
- Regionale  
Wertschöpfung
- Service
- Vernetzung

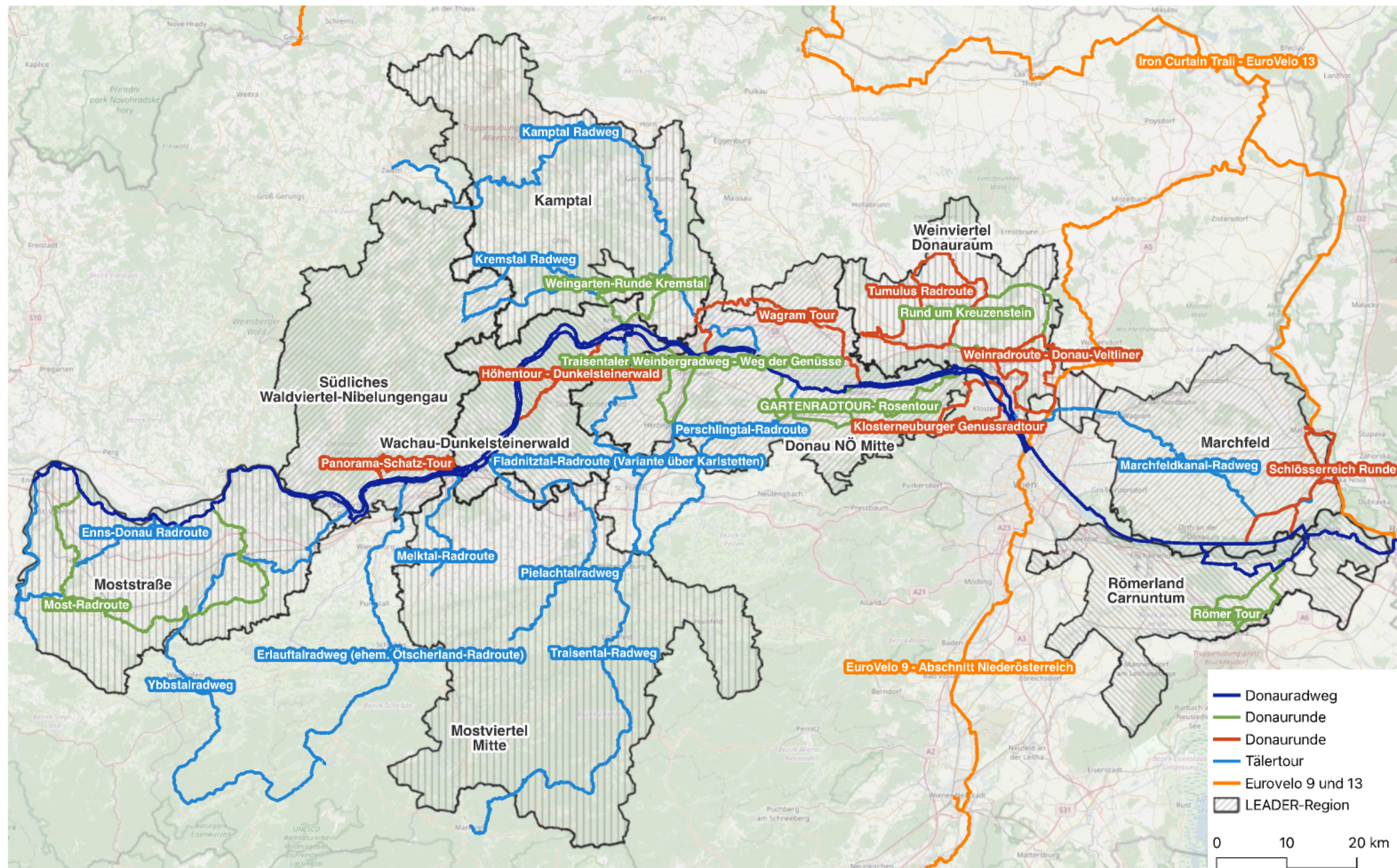
Übersicht Donaurunden und



eltra marketing services gmbh



<b>Region</b>	<b>Thema</b>
Kamptal	Wein & Sekt
Klosterneuburg	Kultur
Kremstal	Wein
Marchfeld	Schlösser
Moststrasse	Mostbirne
Nationalpark Donauen	Nationalpark
Nibelungengau	Schätze des Nibelungengaus
Römerland Carnuntum	Römer
Traisental	Wein
Tullner Donauraum	Garten
Wachau	UNESCO Welterbe
Wagram	Wein
Weinviertel	Kellergasse





## Projekt- maßnahmen

### Signet

- Dachmarke für Wiedererkennung
- Orientierung
- Einheitliche Kommunikation

### Erlebnis- landkarte

- physisch + digital
- zeigt: Radwege, Infrastruktur, Erlebnis & Kultur, Regionale Orientierung

### Infotafeln

- an Rastplätzen
- Detail-Kartenausschnitt, Regionale Highlights, Infrastruktur & Service

### Landmarks / Säulen


- Große Säulen: Wechsel in neuen Erlebnisraum
- Kleine Säulen: Donaurunden inkl. Ziele

### Booklet

- hochwertiges Booklet fasst Informationen zusammen
- digital und physisch

### Marketing

- Imagekampagne
- Fotoshootings
- Inserate
- Social Media + Print



**An Region  
angepasst!**





# Finanzierung 2026-2028

1) Ausgangspunkt: Bewertung der Infrastruktur entlang der Wege.

2) Faktoren zur Berechnung der Eigenmittel pro Gemeinde:

- touristische Infrastruktur am Donauradweg - Gewichtung 50%
- Kilometer am Donauradweg - Gewichtung 30%
- touristische Infrastruktur an der Donaurunde - Gewichtung 20%

3) Diese Faktoren wurden zusätzlich noch nach Einwohnerzahl gewichtet.

4) Ergebnis: Staffelbeiträge für 99 Gemeinden.

Staffelung  
statt  
1.800€ pro  
Gemeinde!

Ort	GEMEINDE	LEADER-Region	LEADER-JA+NEIN	KM DRW		EINWOHNER		Infrastruktur DRW				Staffelbeitrag jährlich	Anzahl von GEMEINDE
				KM DRW	% DRW	Einwohnerzahl	Einwohnerzahl / Staffelu	Unterkünfte 1km DRW	Gastronomie 0,8km DRW	Ausflugsziel 0,5km DRW	Unterkünfte 0,3km DRW		
Rohrendorf	Rohrendorf bei Kampthal	neu	ja	2,850	0,008	1498	2	0	0	0	6	€ 400	33
Groß-Enzersdorf	Groß-Enzersdorf Marchfeld	ja	ja	0,008	0,008	12 082	5	0	0	0	4	€ 600	28
Nußdorf ob der Traisen, Reichartsdorf	Nußdorf ob der Donau NÖ Mitte	neu	ja	4,160	0,011	2 184	2	0	0	0	2	€ 900	8
Engelhartstetten, Loipersdorf	Engelhartstette Marchfeld	ja	ja	4,060	0,011	1 697	2	0	4	0	0	€ 1 100	13
Muckendorf-Wilfersdorf	Muckendorf-Wilfersdorf NÖ Mitte	ja	ja	4,720	0,012	2 029	2	0	2	0	0	€ 1 600	6
Haslau an der Donau	Haslau-Maria Elln Romerland Carni	ja	ja	0,000	0,000	3 093	2	0	0	0	3	€ 1 900	3
Marchegg	Marchegg Romerland Carni	neu	ja	6,690	0,018	2 165	2	0	1	0	0	€ 2 100	6
Theiß	Gedersdorf Kampthal	ja	ja	7,100	0,019	1 331	2	0	1	2	2	€ 4 100	2
Eckartsau	Eckartsau Marchfeld	ja	ja	6,010	0,016	2 168	2	0	2	0	0		
Strengberg	Strengberg Moststrasse	ja	ja	0,200	0,001	17 211	5	0	0	0	5		
Aggsbach-Dorf, Aggsbach, Schönbühl-Aggsbach	Aggsbach-Dorf Wachau-Dunkelst	ja	ja	0,000	0,000	942	1	9	5	2	3		
Göttlesbrunn	Göttlesbrunn-A Romerland Carni	NEU	ja	0,000	0,000	1 542	2	0	0	0	3		
Wolfsthal	Wolfsthal Romerland Carni	ja	ja	7,380	0,019	1 246	2	2	3	0	0		
Hofamt Priel	Hofamt Priel Süd. Waldviertel-ß	ja	ja	7,550	0,020	1 708	2	3	3	0	0		
Aggsbach Markt, Willendorf in c	Aggsbach Markt Wachau-Dunkelst	ja	ja	6,180	0,016	617	1	9	5	3	0		
Unterferla, Maria Taferl, Hilman	Maria Taferl Süd. Waldviertel-ß	ja	ja	2,470	0,007	5 708	3	0	0	0	6		
Orth an der Donau	Orth an der Donau Marchfeld	ja	ja	8,830	0,023	2 211	2	1	2	1	0		
Feuersbrunn, Jettsdorf, Wagran	Grafenwörth Do	ja	ja									Gesamtergeb	99

Touristische Infrastruktur Gewichtung			
	Entf. DRW	Entf. Runde	Gewichtung
Unterkunft		1	0,3
Gastronomie	0,8		0,1
Ausflugsziel	0,5		0,1

# Gemeinden nach LEADER-Regionen

## Donau NÖ Mitte

Tulbing, Hausleiten, Sierndorf, Michelhausen, Zeiselmauer-Wolfpassing, Absdorf, Atzenbrugg, Königsbrunn am Wagram, Fels am Wagram, Inzersdorf-Getzersdorf, Nußdorf ob der Traisen, Muckendorf-Wipfing, Grafenwörth, Kirchberg am Wagram, Langenrohr, Zwentendorf an der Donau, Traismauer, St. Andrä-Wördern, Tulln an der Donau

19

## Weinviertel

Niederhollabrunn, Großrußbach, Großmugl, Hagenbrunn, Großebersdorf, Leobendorf, Leitzersdorf, Enzersfeld im Weinviertel, Langenzersdorf, Bisamberg, Stockerau, Korneuburg

12

## Römerland Carnuntum

Berg, Rohrau, Höflein, Scharndorf, Haslau-Maria Ellend, Marchegg, Göttlesbrunn-Arbesthal, Wolfsthal, Bruck an der Leitha, Bad Deutsch-Altenburg, Petronell-Carnuntum, Hainburg an der Donau

12

## Moststrasse

Euratsfeld, Bergland, St. Peter in der Au, Biberbach, Kematen an der Ybbs, St. Martin-Karlsbach, Weistrach, Amstetten, Neuhofen an der Ybbs, St. Valentin, Haag, Seitenstetten, Ennsdorf, Strengberg, St. Pantaleon-Erla, Wallsee-Sindelburg, Neustadt an der Donau, Ardagger

18

## Kamptal

Stratzing, Grafenegg, Senftenberg, Rohrendorf bei Krems, Gedersdorf, Langenlois

6

## Wachau-Dunkelsteinerwald

Maria Laach am Jauerling, Bergern im Dunkelsteinerwald, Schönbühel-Aggsbach, Aggsbach Markt, Furth bei Göttweig, Emmersdorf an der Donau, Dürnstein, Mautern an der Donau, Rossatz-Arnsdorf, Spitz, Melk, Weißenkirchen in der Wachau, Krems an der Donau

13



## Marchfeld

Mannsdorf an der Donau, Groß-Enzersdorf, Engelhartstetten, Eckartsau, Orth an der Donau

5

## zudem: 4

Klosterneuburg (Nicht LEADER-Region)  
Herzogenburg (Triestingtal)  
Zelking-Matzleinsdorf (Mostviertel Mitte)  
Donau Niederösterreich Tourismus

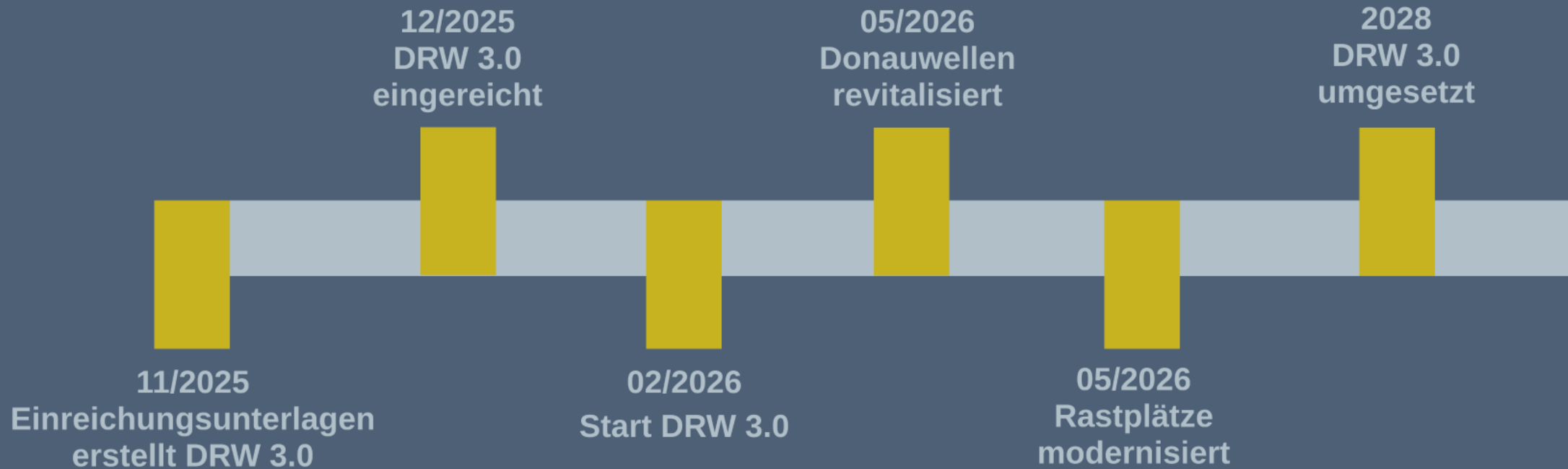
## Südliches Waldviertel-Nibelungenau

Nöchling, Artstetten-Pöbring, Hofamt Priel, Maria Taferl, Krummnußbaum, Klein-Pöchlarn, Leiben, Marbach an der Donau, Pöchlarn, Persenbeug-Gottsdorf, Ybbs an der Donau

11

# Ausblick

GdR-  
Beschlüsse  
bis 09/25!





# Kontakt



Projektleitung:  
Vanessa Lanschützer  
T: +43 2713 30060 37  
E: [vanessa.lanschuetzer@donau.com](mailto:vanessa.lanschuetzer@donau.com)